





## Informace o pozemku

<b>P</b> arcelní číslo:	<u>3760/2</u>
<b>O</b> bec:	<u>Moravská Třebová [578444]</u>
<b>K</b> atastrální území:	<u>Moravská Třebová [698806]</u>
<b>Č</b> íslo LV:	<u>2365</u>
<b>V</b> ýměra [m <sup>2</sup> ]:	2
<b>T</b> yp parcely:	Parcela katastru nemovitostí
<b>M</b> ápový list:	DKM
<b>U</b> rčení výměry:	Ze souřadnic v S-JTSK
<b>Z</b> působ využití:	koryto vodního toku přirozené nebo upravené
<b>D</b> ruh pozemku:	vodní plocha



### **Vlastníci, jiní oprávnění**

 <b>Vlastnické právo</b>	Podíl
 Česká republika,	
 <b>Právo hospodařit s majetkem státu</b>	Podíl
 <b>Povodí Moravy, s.p., Dřevařská 932/11, Veveří, 60200 Brno</b>	

## Způsob ochrany nemovitosti

**N**ejsou evidovány žádné způsoby ochrany.

## Sseznam BPEJ

Parcela nemá evidované BPEJ.

## Omezení vlastnického práva

Typ  
Věcné břemeno (podle listiny)

## Jiné zápis

Nejsou evidovány žádné jiné zápisy.

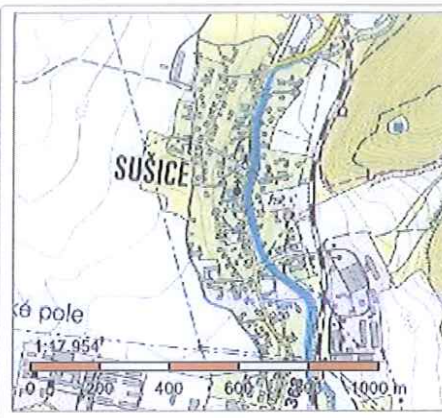
Řízení, v rámci kterých byl k nemovitosti zapsán cenový údaj

Nemovitost je v územním obvodu, kde státní správu katastru nemovitostí ČR vykonává [Katastrální úřad pro Pardubický kraj, Katastrální pracoviště Svitavy](#) 

Zobrazené údaje mají informativní charakter. Platnost k 15.10.2019 13:00:00.

## Informace o pozemku

Parcelní číslo:	<a href="#">3760/1</a>
Obec:	<a href="#">Moravská Třebová [578444]</a>
Katastrální území:	<a href="#">Moravská Třebová [698806]</a>
Číslo LV:	<a href="#">2365</a>
Výměra [m <sup>2</sup> ]:	13721
Typ parcely:	Parcela katastru nemovitostí
Mapový list:	DKM
Určení výměry:	Graficky nebo v digitalizované mapě
Způsob využití:	koryto vodního toku přirozené nebo upravené
Druh pozemku:	vodní plocha



## Vlastníci, jiní oprávnění

Vlastnické právo	Podíl
Česká republika,	
Právo hospodařit s majetkem státu	Podíl
Povodí Moravy, s.p., Dřevařská 932/11, Veveří, 60200 Brno	

## Způsob ochrany nemovitosti

Nejsou evidovány žádné způsoby ochrany.

## Seznam BPEJ

Parcela nemá evidované BPEJ.

## Omezení vlastnického práva

Typ
Věcné břemeno (podle listiny)

## Jiné zápisy

Nejsou evidovány žádné jiné zápisy.

Řízení, v rámci kterých byl k nemovitosti zapsán cenový údaj

Nemovitost je v územním obvodu, kde státní správu katastru nemovitostí ČR vykonává [Katastrální úřad pro Pardubický kraj, Katastrální pracoviště Svitavy](#)

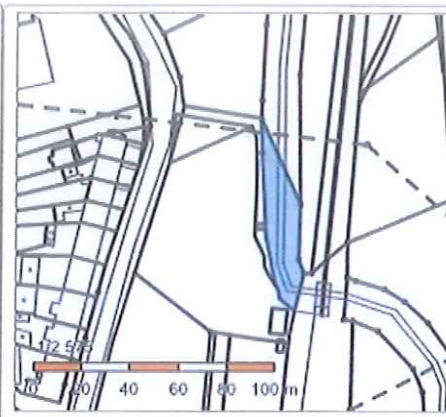
Zobrazené údaje mají informativní charakter. Platnost k 15.10.2019 13:00:00.

© 2004 - 2019 [Český úřad zeměměřický a katastrální](#), Pod sídlištěm 1800/9, Kobylisy, 18211 Praha 8  
Podání určená katastrálními úřady a pracovišti zasílejte přímo na [jejich e-mail adresu](#).

Verze aplikace: 5.5.6 build 0

## Informace o pozemku

Parcelní číslo:	<a href="#">2500</a>
Obec:	<a href="#">Moravská Třebová [578444]</a>
Katastrální území:	<a href="#">Moravská Třebová [698806]</a>
Číslo LV:	<a href="#">2365</a>
Výměra [m <sup>2</sup> ]:	762
Typ parcely:	Parcela katastru nemovitostí
Mapový list:	DKM
Určení výměry:	Ze souřadnic v S-JTSK
Způsob využití:	koryto vodního toku přirozené nebo upravené
Druh pozemku:	vodní plocha



## Vlastníci, jiní oprávnění

Vlastnické právo	Podíl
Česká republika,	
Právo hospodařit s majetkem státu	Podíl
Povodí Moravy, s.p., Dřevařská 932/11, Veverží, 60200 Brno	

## Způsob ochrany nemovitosti

Nejsou evidovány žádné způsoby ochrany.

## Seznam BPEJ

Parcela nemá evidované BPEJ.

## Omezení vlastnického práva

Nejsou evidována žádná omezení.

## Jiné zápisy

Typ
Změna výměr obnovou operátu

Řízení, v rámci kterých byl k nemovitosti zapsán cenový údaj

Nemovitost je v územním obvodu, kde státní správu katastru nemovitostí ČR vykonává [Katastrální úřad pro Pardubický kraj, Katastrální pracoviště Svitavy](#)

Zobrazené údaje mají informativní charakter. Platnost k 15.10.2019 13:00:00.

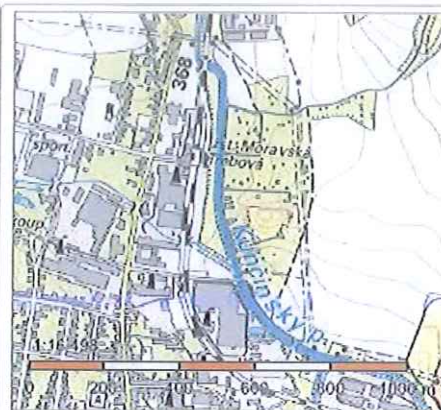
© 2004 - 2019 [Český úřad zeměměřický a katastrální](#), Pod sídlištěm 1800/9, Kobylisy, 18211 Praha 8  
Podání určená katastrálními úřady a pracovišti zasílejte přímo na [jejich e-mail adresu](#).

Verze aplikace: 5.5.6 build 0



## Informace o pozemku

Parcelní číslo:	2470
Obec:	Moravská Třebová [578444]
Katastrální území:	Moravská Třebová [698806]
Číslo LV:	2365
Výměra [m <sup>2</sup> ]:	14496
Typ parcely:	Parcela katastru nemovitostí
Mapový list:	DKM
Určení výměry:	Graficky nebo v digitalizované mapě
Způsob využití:	koryto vodního toku přirozené nebo upravené
Druh pozemku:	vodní plocha



## Vlastníci, jiní oprávnění

Vlastnické právo	Podíl
Česká republika,	
Právo hospodařit s majetkem státu	Podíl
Povodí Moravy, s.p., Dřevařská 932/11, Veveří, 60200 Brno	

## Způsob ochrany nemovitosti

Nejsou evidovány žádné způsoby ochrany.

## Seznam BPEJ

Parcela nemá evidované BPEJ.

## Omezení vlastnického práva

Typ
Věcné břemeno (podle listiny)

## Jiné zápisy

Typ
Změna výměr obnovou operátu

Řízení, v rámci kterých byl k nemovitosti zapsán cenový údaj

Nemovitost je v územním obvodu, kde státní správu katastru nemovitostí ČR vykonává [Katastrální úřad pro Pardubický kraj, Katastrální pracoviště Svitavy](#)

Zobrazené údaje mají informativní charakter. Platnost k 15.10.2019 13:00:00.

© 2004 - 2019 [Český úřad zeměměřický a katastrální](#), Pod sídlištěm 1800/9, Kobylisy, 18211 Praha 8  
Podání určená katastrálním úřadům a pracovištím zasílejte přímo na [jejich e-mail adresu](#).

Verze aplikace: 5.5.6 build 0